

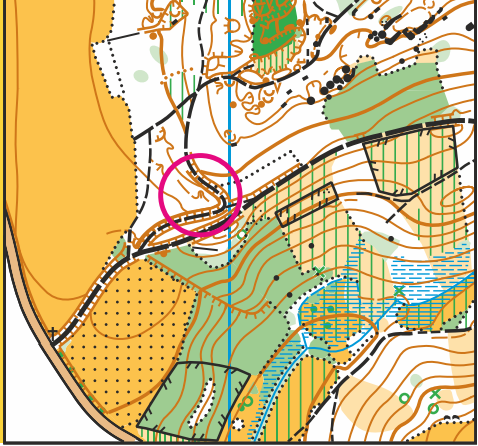
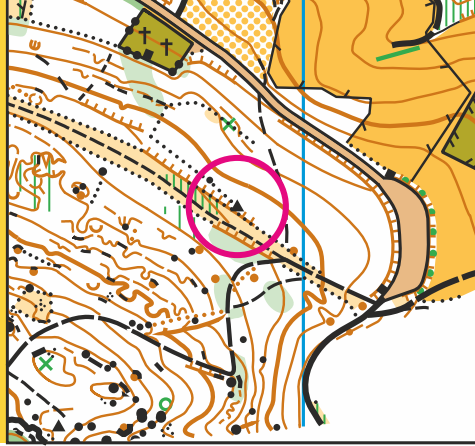
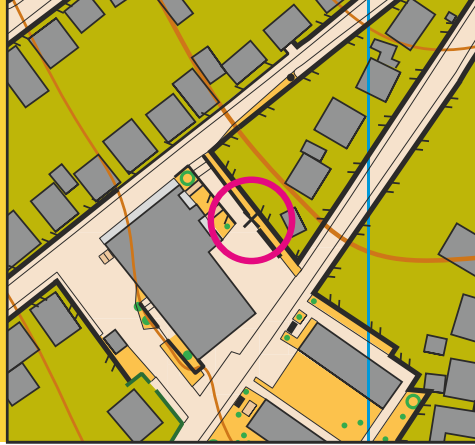
# ROHOZECKÝ ORIENTÁK

## ROHOZEC 6x JINAK A JINDE

Cíl hry: navštívit 6 míst, kde se točí Váš oblíbený Rohozec!

- Pravidla:
- na šesti mapových výřezech, se základním místopisem, naleznete vždy jednu kontrolu
  - na kontrole se nachází informace k nalezení příslušného místa s Rohozcem, kde se osvěžíte pivkem a obsluha Vám jako důkaz návštěvy procvakne příslušnou kolonku
  - kontroly jsou v bezprostřední blízkosti cest
  - na potvrzení slouží tento list s čísly 1-6, kde na druhé straně doplníte jméno a kontakt.

Po nalezení kontroly v terénu se bude hodit chytrý telefon s mapou a práci navíc ulehčí QR čtečka. Po splnění všech úkolů, přineste doplněný list do 15:00 hod na 20. Slavnosti piva Rohozec, které se konají 17.6.2017, kde proběhne slosování. Tři vylosovaní výherci budou obdarováni cenami. Při předání listu v pivovare na označeném místě Vám bude předáno 5 ks pivenek na pivo zdarma.

<p><b>1</b></p> <p>ÚDOLÍČKO</p> <p>180m SV od pomníčku Svaté Anny</p> <p>Silnice Turnov - Kacanovy</p>		<p><b>2</b></p> <p>SHLUK KAMENŮ</p> <p>120m SZ od parkoviště pod Valdštejnem</p>	
<p><b>3</b></p> <p>OKNO KIOSKU</p> <p>Maškova zahrada</p>		<p><b>4</b></p> <p>VÝVĚSKA</p> <p>Turnov Daliměřice Zahradní ul.</p>	
<p><b>5</b></p> <p>SRÁZEK</p> <p>Nad rozcestím</p> <p>Cesta z Turnova na Bartošovu pec</p>		<p><b>6</b></p> <p>KÁMEN</p> <p>100m J od parkoviště</p> <p>Silnice Koberovy Malá Skála</p>	

-----Nezapomeň na druhou stranu doplnit kontaktní údaje!-----

Připraveno ve spolupráci s Oddílem orientačního běhu.  
Zaujalo Tě dobrodružství a hledání kontrol?  
Kontaktuj nás na [predseda@tur.cz](mailto:predseda@tur.cz)

1	2	3	4	5	6
---	---	---	---	---	---